LE TELESCAUTPE

Lettre d'info du bassin

n°15 - Novembre 2026



Photo par : Dominique Lamoury

Un bassin bien SAGE
XX

Transfrontalier
Transf'eau Escaut 2026

Le bassin en actions
XX

SAGE de l'Escaut

Dans ce numéro...



p.2 Débrief du SyMEA

p.3 Un bassin bien SAGE

p.8 Au fil de l'Escaut

p.9 Transfrontalier

p.11 Le bassin en actions

EDITO



Georges FLAMENGT
Président de la CLE du SAGE de l'Escaut

Bonjour à tous et bienvenue dans ce nouveau numéro du Telescautpe !
En tant que président du SyMEA et de la CLE du SAGE de l'Escaut, il est de mon devoir de vous sensibiliser à la protection de la ressource en eau.

Cependant, c'est en tant qu'être humain que je souhaite m'adresser à vous aujourd'hui, car il n'y a pas besoin de titre pour alerter sur les dangers du dérèglement climatique : vous avez tous subi les 5 canicules de cet été, ainsi que des températures de +10°c au-dessus des normales de saison.

Il n'est plus urgent, mais vital de modifier notre mode de vie et notre surconsommation, ou il ne nous restera plus que nos larmes à boire.
Redonnons à la nature sa capacité à vivre pour que l'humain puisse lui-aussi perdurer.

SyMEA

Debrief du SyMEA





Les points clef de ce Telescautpe

Où allons-nous vous emmener sur le territoire du SAGE ? Découvrez-le en regardant chaque carte jointe aux articles !

DANS CE NUMÉRO

Nous irons du côté de Hergnies, Avesnes-les-Aubert, Beauvois-en-Cambrésis, Aulnoy-lez-Valenciennes, Le Cateau Cambrésis, Quievrechain et Cambrai.

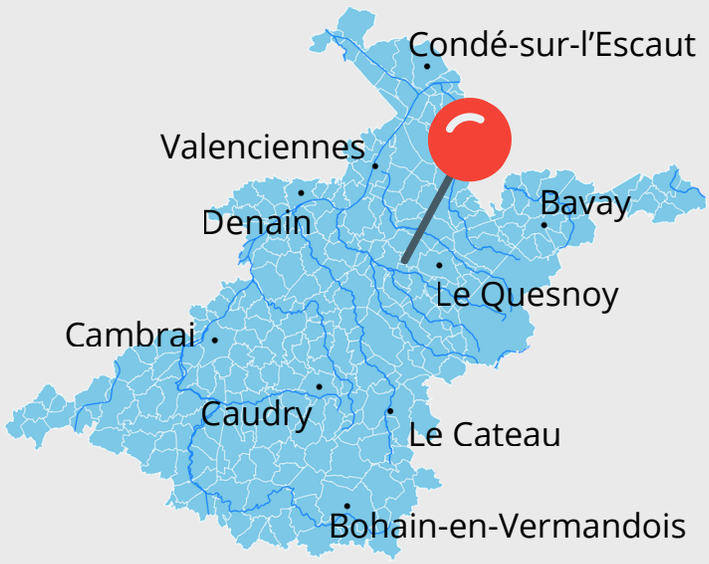

Un bassin bien SAGE





Festival Alimenterre

Nous avons eu le plaisir d'être invités du 30 octobre au 19 novembre pour participer à plusieurs évènement lié au festival Alimenterre.
Pour sa 20ème édition, le festival permettait la projection gratuite de 10 films variés pour stimuler les réflexions sur nos systèmes alimentaires et leurs interdépendances à l'échelle mondiale.

Au fil de l'eau, de l'insouciance à la désobéissance

Sécheresses, inondations, partout le cycle de l'eau est perturbé. Au-delà du désarroi des populations, ces catastrophes résultent aussi des choix de développement de l'agriculture, de l'industrie ou de l'aménagement du territoire depuis la seconde guerre mondiale.

Du Pas-de-Calais à Sainte-Soline en passant par Rennes et Toulouse, cette enquête prouve que des solutions existent mais que leur application reste suspendue à des choix politiques. C'est aussi la prise de conscience d'un nécessaire engagement.
Un film de Georges TILLARD



Dans ce documentaire qui porte sur l'eau comme bien commun, le questionnement se pose sur nos méthodes de production alimentaire. On y montre les impacts de l'accaparement de l'eau sur l'environnement, en lien avec des sujets d'actualité.

Porteur d'espoir avec un message mobilisateur et qui ouvre de nouvelles perspectives, ce film raconte aussi la prise de conscience de la nécessité d'un engagement face à une réalité qui nous impacte directement et sur laquelle il est possible d'agir.



Le barrage à OFNI est à votre disposition !



Vous l'avez vu de nombreuses fois ici, et pourquoi pas dans votre commune ? **Contactez-nous** pour organiser votre propre action de nettoyage des rivières !

Grâce aux barrage flottant mis en place dans les cours d'eau, les **déchets** type canettes, bouteilles plastiques, mégots et sachets, sont **récoltés au lieu d'être emportés par le courant**. Un **ramassage** des déchets est ensuite organisé **avec les riverains** 3 semaines après la pose du barrage pour nettoyer ce qu'il a accumulé.



Cette action vise à **nettoyer** mais à surtout **sensibiliser sur le problèmes des déchets**. Jeter un déchet par terre est un geste trop commun, alors que la plupart peuvent être gardés à la main avant de rencontrer une poubelle publique, ou encore attendre patiemment dans la poche pour être jeté à la maison...

Vous souhaitez l'installer sur votre commune ? Faites appel à nous, c'est gratuit !

envoyez un mail à
communication.escaut@symea.net



Agenda

Programme d'action Nitrate

Du 9 novembre au 31 décembre 2026, une concertation préalable est organisée sur le huitième programme d'actions national « Nitrates » (PAN8). Citoyens, agriculteurs, collectivités et acteurs concernés pourront partager leurs propositions pour renforcer la lutte contre la pollution de l'eau d'origine agricole.

Participez à la concertation sur le site dédié : **www.programme-nitrate.gouv.fr**



Consultation du public sur le SDAGE

La prochaine CLE élargie du SAGE aura lieu le 10 février 2027. Elle aura pour objectif de consulter le public sur le SDAGE 2028-2033, sur les ojectifs environnementaux, l'étude progrès et sur le bon état des masses d'eau pour 2033.

Etude de définition des axes de ruissellement – Réunions de présentation

De juin à décembre se sont déroulées les réunions de présentation pour la Selle/Ecaillon, l'Hogneau, Aunelle, Trouille, la Rhonelle, l'Escaut Amont, l'Erclin et le Torrent d'Esnes par le directeur de LIOSE, Bruno LUDWIG.

Méthode utilisée

Une cartographie des axes potentiels d'écoulement avec enjeux aval (urbain et cours d'eau) est réalisée. Elle permet ensuite de réaliser une **classification des axes prioritaires**, pour ensuite cartographier les prairies prioritaires et les zones tampons dans la **lutte contre les coulées d'eau boueuses**.

Une expertise finale analyse le terrain pour chaque axe avec : la présence / absence d'éléments de liaison hydraulique directe, la présence / absence de zones tampon (et nature), l'efficience des zones tampon et autres observations.

Cette méthode est appliquée sur l'ensemble du SAGE, soit **environ 2000 km2** !

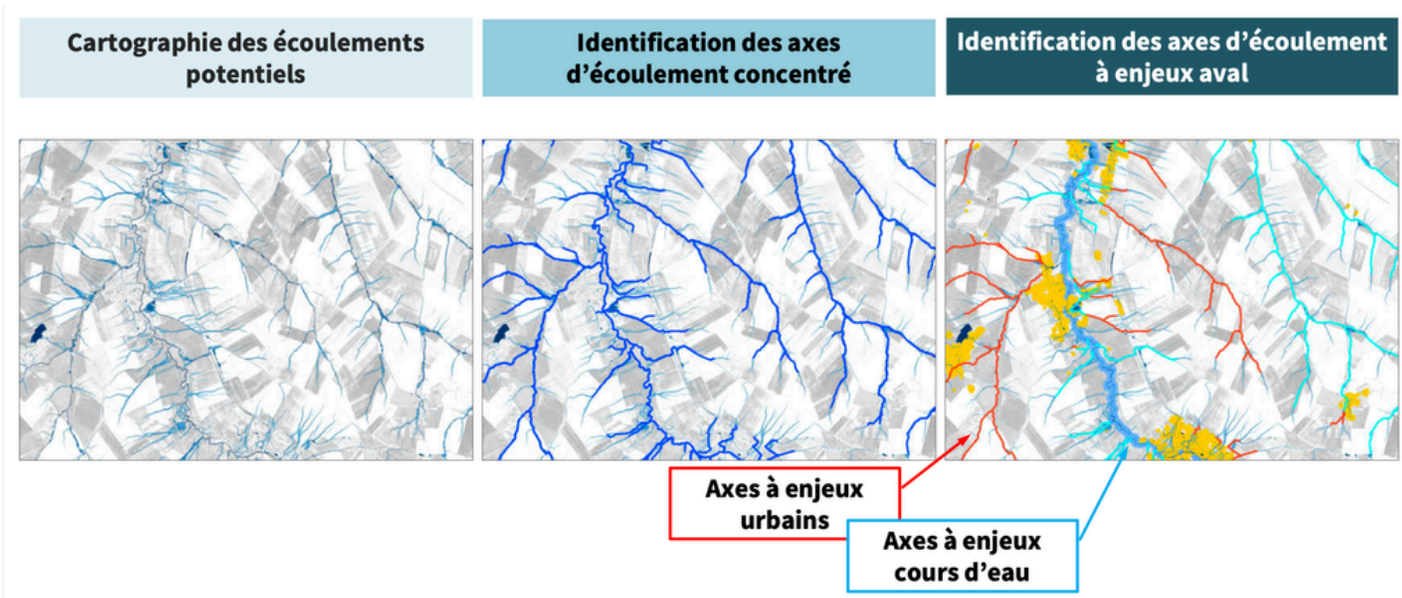

Restitution du Bassin versant de l'Erclin

Surface totale : 109 km²
Nombre de communes : 18, dont 11 concernées
Nombre d'axes caractérisés : 27

Restitution du Bassin versant du torrent d'Esnes

Surface totale : 157 km²
Nombre de communes : 34, dont 18 concernées
Nombre d'axes caractérisés : 33

Animation en école et centre de loisirs

Le SAGE propose de nombreuses activités ludiques gratuites à présenter aux enfants (de la maternelle au collège) :



- reconstituer le cycle de l'eau
- le fonctionnement d'une station d'épuration
- les analyses de l'eau
- d'où vient l'eau du robinet ?
- l'impact des déchets et de la pollution



Tout est présenté à l'aide de cartes avec stickers, matériel d'expériences, boite de jeux et vidéos. N'hésitez pas à nous contacter pour intervenir dans votre classe via Facebook ou par mail : **communication.escaut@symea.net**



Le jardin Laulouta

Niché à **Avesnes-les-Aubert**, le Jardin de Laulouta accompagne les écoles, collectivités et associations dans la création de **projets autour du jardin**, de la nature et du vivant, grâce à des formations et animations directement au jardin, pour enfants, adolescents et adultes.

On y découvre, par la pratique :

- les bases du jardinage naturel
- la forêt-jardin
- l'autonomie alimentaire et énergétique
- les constructions et terre-paille et les méthodes "Low-tech"





Des animations gratuites

Vous pouvez également participer aux "**moments du Jardin de Laulouta**" où vous pouvez contribuer directement à l'évolution du jardin gratuitement.

Ce sont des **chantiers collaboratifs** qui permettent de créer, agrandir ou améliorer les espaces naturels, les : nouvelles zones de jardin-forêt, l'aménagements écologiques, les plantations collectives, la constructions légères, les installations pédagogiques etc...



L'évolution du lieu

Prochainement, le jardin va compléter son évolution par la création d'une **petite pépinière**, ainsi que de **nouveaux espaces pédagogiques et d'expérimentation**, toujours dans une démarche de transmission et d'autonomie.

Réservez également votre week-end du **8 et 9 mai 2027** pour leur "**Festival des Saints de glace**", un événement consacré à l'autonomie, à la biodiversité et aux savoir-faire écologiques.

www.lejardindelaulouta.fr

Projet SAGE

Partons aujourd'hui sur la commune de Beauvois-en-Cambrésis pour 2 projets environnementaux : une ZEC et le reméandrage du Riot du Beauvois par le SMABE.

Sur quels sites nous emmenez-vous aujourd'hui ?

La **ZEC de Beauvois-en-Cambrésis** contient plus qu'un espace pour permettre au cours d'eau de déborder : c'est aussi un bosquet, une haie naturelle ainsi qu'une ligne arboricole, dont plusieurs saules têtards, entretenus pas le SMABE.

Non loin, le projet du **reméandrage du Riot Gogué** a permis de créer une piste de randonnée référencée le long d'un cours d'eau renaturalisé, ainsi qu'une mare sèche, ajoutant un **espace végétal** bucolique pour les riverains et les visiteurs.

interview vidéo sur notre Youtube : SyMEA

Quel projet est né ici ?

Beauvois-en-Cambrésis et les communes situés en aval ont rencontré des **problèmes d'inondations** : avec des cours d'eau rectilignes et moins de zones humides à cause de l'urbanisation, il fallait agir de façon résiliente et naturelle pour que l'effet bénefique perdure.

Aux vues des constructions présentes, la ZEC a été la solution retenue, mais nous avons fait en sorte que ces hectares soient plus que ça et qu'ils deviennent aussi une **réserve pour la biodiversité**.

Pour le Riot Gogué, c'est un retour en arrière naturel : il fallait lui **redonner son parcours d'antant** pour que les construction récente cohabitent avec, plutôt qu'elles en souffrent à chaque crues.



Qui êtes-vous ?

Je m'appelle **Maxime Moiret**, je suis **technicien de rivière** au SMABE (Syndicat Mixte d'Aménagement du Bassin de l'Erclin)

Quel est votre lien avec le SAGE de l'Escaut ?

Etant dans un syndicat mixte, le SAGE nous donne les directives à suivre quant à la préservation des milieux humides, l'entretien des cours d'eau mais aussi sur les méthodes de prévention des inondations.

Nous évoluons sur la **partie Cambrésienne** du territoire du SAGE de l'Escaut.

Encourageriez-vous d'autres élus à réaliser ce genre de projet ?

La ZEC que nous avons aménagée a été réalisée pour permettre le **débordement naturel** du cours d'eau, mais elle a été aménagée le plus naturellement possible.
De même pour le reméandrage, c'est une solution simple et naturelle pour réduire les inondations, tout en rajoutant un **espace de vie et de promenade** agréable à la population.

Prendre soin de ses cours d'eau, c'est **ajouter de la pluvalue à sa commune** à bien des niveaux.

Au fil de l'Escaut



Ecluse de Catimpré (1903) collection Christian Beauvois

Histoire d'Escaut

Les écluses

Le passage des écluses était souvent un moment d'échanges et de discussions pour les bateliers entre eux quand ils se croisaient ou entre les bateliers et les éclusiers.

Ceux-ci communiquaient entre eux afin d'annoncer le passage des bateaux. Ainsi l'accès était préparé et le passage accéléré. Les écluses ne fonctionnaient qu'entre le lever et le coucher du soleil et la circulation fluviale n'était pas autorisée le 1er mai.

Aujourd'hui, par souci d'économie et d'efficacité, les écluses des voies navigables à grand gabarit du Nord - Pas-de-Calais sont commandées à partir de deux postes centralisés situés à Waziers et Valenciennes.

Les éclusiers, qui changent de nom et deviennent des opérateurs, pilotent donc les manœuvres à distance. Esperons que le papotage est toujours autorisé !

ESCAUT-PADE



Croisière sur l'Escaut avec l'Eureka

Envie d'une petite **escapade sur l'Escaut** ? Embarquez à bord de l'Eurêka pour un moment inoubliable au fil de l'eau.

De la Sensée à l'Escaut... ou une croisière transfrontalière jusqu'à Tournai, en passant par Valenciennes : il y a de multiples possibilités. Le capitaine et son équipage partagent avec vous leur passion pour la navigation et la région avec des anecdotes incroyables.

Vous pouvez choisir entre une **navigation guidée** et commentée sur l'Escaut, la Sambre ou l'Oise. Découvrez les histoires de ces fleuves, de leurs écluses, de la nature qui les entoure et l'histoire de la région qui a pu se développer grâce à ces axes fluviaux.

www.croisiere-eureka.fr



TRANSF'EAU ESCAUT

Transfrontalier

La renaturation des cours d'eau de plaines



La journée Transf'eau Escaut est **une journée d'échange transfrontalière** entre la Belgique et la France sur des **sujets environnementaux liés à l'eau**.

Tantôt en France, tantôt en Belgique, les thèmes abordés sont variés mais **centrés autour du fleuve Escaut**, qui traverse les deux pays.



Cette année, c'est à l'espace "les Nymphéas", à Aulnoy-lez-Valenciennes, que techniciens, élus, agriculteurs et industriels se sont retrouvés pour la nouvelle édition de Transf'eau Escaut !

Le thème de cette année, "**la renaturation des cours d'eau de plaine**" a rassemblé près de 90 personnes.

Les 8 intervenants ont abordé les stratégies pour la gestion des cours d'eau des 2 pays, mais également l'importance des **EBF** (**E**spaces de **B**ons **F**onctionnement), de la ripisylve ains que l'utilisation des méthode "low tech".

Une attention particulière a été apportée aux **projets de restauration déjà effectués,** de part et d'autre de la frontière, afin d'inciter à davantage de projets du même type écologique.



Le moment de la table ronde, animé par Thomas Coenen de Notélé, a été l'occasion d'échanger avec les différentes structures Belges et Françaises sur les **problèmatiques rencontrées** dans la mise en place de **chantiers de renaturation.**

Si, bien-sûr, l'aspect financier reste la première des difficultés, la **sensibilisation des décisionaires** l'est tout autant : adapter de nouvelles méthodes est toujours sujet à questionnement sur le long terme et sur la réelle éfficacité.





Grâce aux présentations lors de cette Transf'eau, les voilà justement prêt à présenter de **véritables réalisations** qui ont déjà fait leur preuves dans le sud de la France et à l'internationale.

Retrouvez toutes les présentations, photos et vidéos ici :

www.transfeau-escaut.com



L'avancement du projet Clim-A-Sed

Après un meetting à Bruxelles, les actions concrètes sur le terrain s'enchainent :

Une partie de l'équipe de l'Université de Lille mène des **travaux de modélisation** de l'érosion des sols dans le bassin versant de l'Écaillon. La réalisation de ces travaux nécessite de disposer d'une **représentation précise des axes d'écoulement** naturels et anthropiques susceptibles d'influencer les transferts d'eau et de sédiments au sein du bassin versant.

À cette fin, une acquisition de données sur le terrain est nécessaire afin de recenser et de **caractériser les principales structures anthropiques de drainage**, notamment les fossés et les buses.

L'intégration de ces infrastructures dans le modèle permettra d'améliorer la représentation des processus d'écoulement et, par conséquent, **la simulation des flux hydro-sédimentaires** associés aux processus d'érosion.

Prochaine étape : meeting à Namur en novembre pour un tour général de l'avancement du projet entre tous les partenaires européens, notament sur ces relevés.



Plus d'infos sur www.symea.net
→ ressources → projets

CoObS (Cohabiter / Observer / Sensibiliser)

Après deux chantiers d'**arrache de balsamine de l'Himalaya** en juin et juillet, le micro-projet Interreg CoObs se poursuit sur de nouveaux objectifs :

Une **pose de nasses** a été effectué sur une partie du territoire du SAGE, afin de piéger les Espèces Exotiques Envahissantes telles que l'**écrevisse américaine et le crabe chinois**.
Bonne nouvelle, sur toute la durée de la pose, seules 2 écrevisses américaines ont été attrapées.
Une hypothèse a été validée que sur cette periode, les crabes étaient peut-être encore assez petit pour passer dans les mailles de la nasses.
Un **second inventaire** sera effectué en octobre, moment de leur migration annuelle.

Le **jeu VR (Réalitée Virtuelle)** est en cours de réalisation, ce qui permettra de réaliser une sensibilisation ludique du public dès mars prochain, avec la reprise des inventaires.







Le bassin en actions

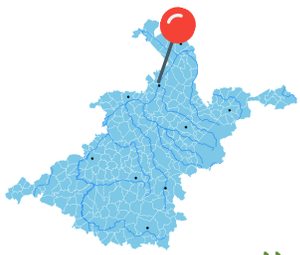

Un week-end au lavoir !

Le territoire possède, en fond de vallée, des milieux remarquables constitués de marais, prairies humides et boisements alluviaux d'une grande richesse écologique.

La surface de cet espace naturel sensible est d'environ 12 hectares. Le site est entièrement cerné par l'eau, alors pourquoi pas **y ajouter une mare** pour y developper la biodiversité et créer un ilôt de fraicheur ?!

Où : Terril du lavoir de Lourches – Bouchain
Quand : 14 novembre 2026

Infos et inscriptions : auprès du bureau de l'association à l'adresse **contact@lesblongios.fr**





Photo : les taxinomes

Chantier participatif sur le Selle : 300 mètres de rivière décolmatés !



Ce samedi 3 octobre, dans le cadre des animations fédérales de la fédération de pêche 59, une journée d'information et un chantier participatif consacré au **décolmatage des frayères** a été organisé, à Le Cateau-Cambrésis.

Alors que la saison de pêche en 1ère catégorie vient de s'achever, les bénévoles ne s'arrêtent pas ! Ils se mobilisent sur le terrain pour préparer la prochaine saison de **reproduction de la truite fario**.



Une vingtaine de passionnés se sont ainsi retrouvés sur **les berges de la Selle**, avec la participation des membres de l'AAPPMA Le Cateau Sirène, du club de pêche à la mouche Les Refendus, de Flers-en-Escrebieux, et de l'association La Bouée des Jeunes, du Cambrésis, qui mène un remarquable travail éducatif de terrain.

Cinq jeunes, filles et garçons, particulièrement motivés, ont ainsi pris part au chantier aux côtés de la fédération de pêche !

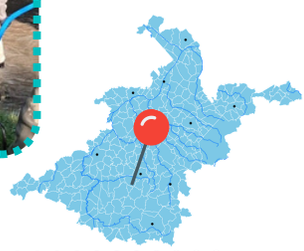



Le moulin de Montay se renature !

À Montay, le SYMSEE a restauré la continuité écologique de la Selle au moulin du Tordoir, avec le soutien financier de l'Agence de l'eau Artois-Picardie et du FEDER (Région Hauts-de-France). Le chantier vise à redonner à la rivière un **fonctionnement plus naturel**, tout en maintenant le cheminement piéton et en **préservant le caractère** de l'ancien moulin.



Pourquoi faire ces travaux ?

L'ancien seuil du moulin empêchait la circulation de la faune aquatique et modifiait les écoulements de la Selle. Sa suppression permet de **rétablir la circulation des espèces aquatiques**, de diversifier les habitats naturels et de favoriser les échanges entre la rivière et les eaux souterraines, contribuant ainsi à un meilleur **fonctionnement écologique de la rivière**.

Ce qui a été réalisé

- Suppression du seuil et réaménagement du lit de la Selle pour retrouver des **écoulements variés**.
- Création de zones courantes, de secteurs plus profonds et de **berges végétalisées** favorables à la vie aquatique.
- Installation d'une **nouvelle passerelle** pour assurer la continuité du chemin du Soleil et préservation d'éléments patrimoniaux du site.

Le chantier de la nouvelle voie verte de Cambrai débute !



Situé dans le quartier "Martin-Martine" de Cambrai, à l'arrière du boulodrome, ce chantier de **déconnexion des eaux pluviales** a mis son premier coup de pelle le 07 septembre dernier. Porté par le Syndicat Intercommunal d'Assainissement de Cambrai, ce projet va mettre en place des **aménagements écologiques durables**.

Les problèmes

La présence d'un réseau séparatif dans ce quartier, raccordé à un réseau unitaire, entraînait un **dépassement de la capacité du système de collecte** lors des épisodes de fortes pluies. Cette situation **provoquait des inondations**, des rejets de trop-plein dans le milieu naturel ainsi qu'un dysfonctionnement de la station d'épuration.

Les solutions

- Créer un **bassin d'infiltration** de 2400 m3, sous la coulée verte, technique alternative de gestion, pour capter, stocker et infiltrer les eaux pluviales du quartier.
- Ce projet prévoit aussi la **reconstitution de deux bosquets** avec des essences locales.

Les bénéfices

- **Améliorer le transfert des eaux usées** vers la station d'épuration
- **Réduire les déversements** au milieu naturel et donc contribuer à l'amélioration de nos cours d'eau
- Préserver et **développer la biodiversité**
- Favoriser l'**accueil de la faune** locale

Les travaux devraient se terminer début décembre, permettant aux riverains de profiter d'une magnifique **voie verte de promenade** en pleine ville.







Une renaturation à Quievrechain

La Ville de Quiévrechain et Valenciennes Métropole ont inauguré un projet inédit : **La renaturation de la Cité du Corbeau !**

Après la **démolition des 80 logements**, le site a été réaménagé pour laisser de la place à la nature.

Situé dans une zone fortement exposé au **risque d'inondation**, il ne permettait pas la réhabilitation du site. La solution d'une renaturation était alors évidente : laisser l'espace **redevenir une zone humide**, permettant le débordement du cours d'eau naturellement, protégeant ainsi les habitations.

Cette transformation de l'ancienne cité minière vise à plusieurs objectifs : favoriser le développement de la biodiversité, **lutter contre les ilôts de chaleur** et d'observer la nature via les chemins de la **boucle de l'Aunelle**.



PAS SAGE



La balsamine de l'Himalaya

La Balsamine de l'Himalaya est une EEE (Espèce Exotique Envahissante) qui a été introduite en Europe comme plante ornementale. Elle crée des colonies denses le long des cours d'eau qui peuvent avoir des impacts importants : érosion des berges en hiver, obstacle à l'écoulement, réduction de la biodiversité des berges.



Elle fleurit de **juin à octobre** et produit plusieurs centaines de graines par plante à partir d'août. À maturité, les graines peuvent être expulsées jusqu'à **7 m de distance** et peuvent survivre **3 à 6 ans dans le sol !**

Une plante couchée sur le sol peut reprendre par bouturage à chaque nœud. Fauchée au-dessus du 1er nœud, elle repoussera à partir de ses racines.

Geste SAGE :

- **Reconnaitre la plante grâce aux tiges rougeâtres, si possible avant la floraison ou avant la fructification en mai-juin-juillet**
- **Arracher la plante avec ses racines avant la fructification**
- **Assécher la plante sur une bâche ou la mettre en sac**
- **Si la plante porte déjà des graines, il vaut mieux l'arracher avec ses racines. Cela évitera que d'autres fleurs ne produisent des graines et limitera ainsi leur dispersion**
- **Bien se secouer et se nettoyer sur site pour éviter la dissémination des graines**

Inscription aux Commissions thématiques

Chaque commission est composée d'élus, de services de l'Etat et d'usagers. **Vous pouvez donc participer** et donner votre avis sur les thématique qui vous tiennent à coeur :

- *Reconquérir les milieux aquatiques et humides*
- *Maîtriser les ruissellements et lutter contre les inondations*
- *Améliorer la qualité des eaux*
- *Gérer la ressource en eaux souterraines*
- *Assurer une communication efficace*

Si vous souhaitez participer aux différentes commissions du SAGE de l'Escaut, n'hésitez pas à vous inscrire **en envoyant un mail à** *sage.escaut@symea.net*

Retrouvez-nous sur les réseaux :



Directeur de publication: Georges Flamengt
Rédaction et coordination: Alain Yux, Audrey Lieval et Marie Parent

Gratuit

avec la participation financière de l'Agence de l'Eau Artois-Picardie.